






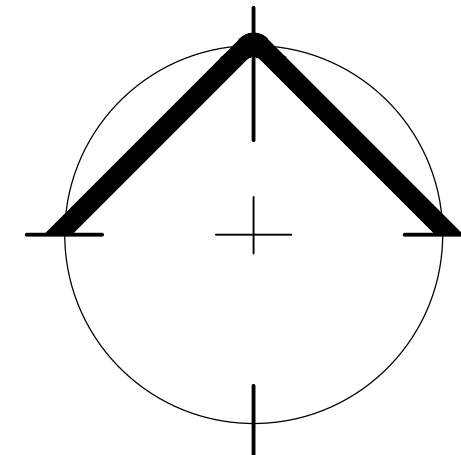
ÚZEMNÝ PLÁN OBCE **IHL'ANY**

KRAJINNOEKOLOGICKÝ PLÁN



LEGENDA :

-  HRANICA KATASTRÁLNEHO ÚZEMIA OBCE IHL'ANY
-  VYBRANÉ RIZIKOVÉ OBLASTI VZHLADOM NA EKOLOGICKÚ STABILITU ÚZEMIA
-  VYBRANÉ LÍNIOVÉ RIZIKOVÉ FAKTORY VZHLADOM NA EKOLOGICKÚ STABILITU ÚZEMIA



1 : 10 000

ÚPN OBCE IHL'ANY - KRAJINNOEKOLOGICKÝ PLÁN			ARPROJEKT, s.r.o. AKAD.ARCH. ING. JÁN JARIABKA AUTORIZOVANÝ ARCHITEKT
VYMEDZENIE RIZIKOVÝCH OBLASTÍ VZHLADOM NA ESK			
DRUH VÝKRESU:	HLAVNÝ VÝKRES	M 1 : 10 000	
OBJEDNÁVATEL:	OBEC IHL'ANY	10. 2017	
SPRACOVATEL:	AKAD.ARCH. ING. JÁN JARIABKA		
VÝPRACOVAL:	MGR. JANA JARIABKOVÁ, PHD.	Oslo výkresu	
SPOLUPRÁČA:	BC. PETER JARIABKA	3	